


# Cimetière de St-Charles-sur-Richelieu

<b>Nomenclature/Identification</b>			
<b>Cimetière #</b>	1287		
<b>Cartouche fr.</b>	Cimetière de St-Charles-sur-Richelieu		
<b>Cartouche ang.</b>	St-Charles-sur-Richelieu R.C. Cemetery		
<b>Nom fr.</b>	Cimetière de St-Charles-sur-Richelieu, La Vallée-du-Richelieu, Montérégie, Québec		
<b>Nom ang.</b>	St-Charles-sur-Richelieu R.C. Cemetery, La Vallée-du-Richelieu, Montérégie, Quebec		
<b>Nom pour GPS</b>	St-Charles-sur-Richelieu		
<b>Adresse/Localisation</b>			
<b>Adresse_1</b>	À l'est sur la Rue des Patriotes		
<b>Adresse_2</b>	Au sud de la Rue de l'Église		
<b>Situation</b>	À l'arrière de l'église		
<b>Quartier</b>	-	<b>Comté</b>	St-Hyacinthe
<b>Ville</b>	St-Charles-sur-Richelieu	<b>Géo-Entité (Lieu)</b>	1462
<b>M.R.C.</b>	La Vallée-du-Richelieu	<b>Église à proximité</b>	Oui
<b>Région</b>	Montérégie		
<b>Coordonnées géographiques</b>			
<b>Latitude</b>	45.682917° (N45°40'58.512")	<b>Longitude</b>	-73.186225° (W073°11'10.428")
<b>Altitude</b>	11 Mètres (36 Pieds)	<b>Précision</b>	Position précise: ±2.0 M (±6.8 Pi)
<b>UTM - Easting</b>	641,244.35 Mètres	<b>UTM - Northing</b>	5,060,418.21 Mètres
<b>UTM - Zone</b>	18 T	<b>Code Borden</b>	-
<b>Cadastre (Lots)</b>			
<b>#3405164</b>	Lot constituant du cimetière - Actif		
<b>Surface cadastrée</b>	8,084.6 M² (87,021.9 Pieds²)		
<b>Confession/Dénomination</b>			
<b>Dénomination</b>	Catholique/Romain/Francophone		
<b>Paroisse</b>	St-Charles		
<b>Histoire (dates)</b>			
<b>Ouverture</b>	-	<b>Fermeture</b>	-
<b>Première inhumation</b>	-	<b>Dernière inhumation</b>	-
<b>Fondation paroisse</b>	1741	<b>Décompte</b>	-
<b>Date de visite</b>	2019/07/05	<b>Visité par</b>	Daniel Labelle
<b>Caractérisation</b>			
<b>Surface</b>	6,512 Mètres² (70,095 Pieds²)	<b>Périmètre</b>	430 Mètres (1,411 Pieds)
<b>Position vs église</b>	Intégré	<b>Organisation spatiale</b>	Orthogonal - monobloc
<b>Columbarium(s)</b>	-	<b>Chapelle</b>	Non
<b>Croix/Calvaire</b>			

<b>Style de croix</b>	Latine	<b>Type de croix</b>	Calvaire simple avec personnages
<b>Proportions (H)</b>	Hauteur croisée: 82% (Élevée)	<b>Proportions (L)</b>	Largeur traverse: 38% (Étroite)
<b>Hauteur totale</b>	4.18 Mètres (13.7 Pieds)	<b>Hauteur croisée</b>	3.42 Mètres (11.2 Pieds)
<b>Largeur traverse</b>	1.60 Mètres (5.2 Pieds)		
<b>Avec titulus</b>	Oui	<b>Sous édicule</b>	Non
<b>Embouts décoratifs</b>	Carrés	<b>Déco. croisée</b>	Aucune
<b>Description</b>	Croix beige sur socle de béton. Accompagnée de 3 personnages. Corpus et titulus blancs.		
<b>Status</b>			
<b>Actif</b>	Oui	<b>Confirmé</b>	Oui
<b>Classification</b>	Cimetière	<b>Archéologie/Histoire</b>	Non
<b>Enregistré le</b>	2011/04/29	<b>Modifié le</b>	2019/07/07
<b>Sources</b>			
2 - Google. <a href="http://www.google.ca">Google Earth®</a> . (www.google.ca), USA, 2011. [Atlas-Web].			
3 - GeoMart. <a href="http://www.mytopo.com">MyTopo.com</a> , Cartes topographiques du Canada au 1:50000. (www.mytopo.com), USA, 2011. [Atlas-Web].			
6 - TrakMaps. <a href="http://www.trakmaps.com">TrakMaps Topo Québec 20K</a> , Garmin routable 1:20000, V#3.0.0. (www.trakmaps.com), Québec, 2011. [Logiciel (Atlas)].			
17 - Gouvernement du Québec. <a href="http://www.mcccf.gouv.qc.ca">Répertoire du patrimoine culturel du Québec</a> . Ministère de la Culture, Communications et Condition féminine Québec, (www.mcccf.gouv.qc.ca), Québec, 2011. [Site Web], Consulté le 15/07/2011.			
82 - LABELLE, Daniel. <a href="#">Visites et photographies de cimetières</a> . Québec, 2011. [Photos].			
130 - HURIAUX, Jean-Claude. <a href="http://www.jacqueslamoureux.ca">Le portail des prénoms du Québec</a> , Villes aux cimetières visités. (www.jacqueslamoureux.ca), Québec, 2012. [Site Web], Consulté le 14/07/2012.			
131 - BRODEUR, Mario (dir.) <a href="#">Guide des Cimetières du Québec</a> . La Fabrique de la Paroisse Notre-Dame de Montréal, Québec, 2012, 337 pages. [Livre].			
643 - CANNON, Yan. <a href="http://www.myvirtualpaper.com">Cimetières - Les plus belles pierres</a> . L'Oeil Régional / TC Média, (www.myvirtualpaper.com), Beloeil, 13 Octobre 2012, 3 pages. McMasterville_1.pdf [Document PDF], Consulté le 01/07/2015.			
709 - Commission de protection du territoire agricole Québec. <a href="http://www.cptaq.gouv.qc.ca">Cartographie - Géomatique</a> , Application Déméter. (www.cptaq.gouv.qc.ca), 2015. Cadastre / Photos aériennes monochromes [Atlas-Web].			
1374 - Cadastre du Québec. <a href="http://appli.mern.gouv.qc.ca">Infolot</a> . Énergie et Ressources naturelles Québec, (appli.mern.gouv.qc.ca), Mars 2019. Base de données cadastrale du Québec [Atlas-Web].			



**Cimetière de St-Charles-sur-Richelieu, La Vallée-du-Richelieu, Montérégie, Québec**

Vue d'ensemble - Entrée

Auteur: Daniel Labelle

Date: 5 Juil 2019

Source: 82



**Cimetière de St-Charles-sur-Richelieu, La Vallée-du-Richelieu, Montérégie, Québec**  
Vue d'ensemble  
Auteur: Daniel Labelle  
Date: 5 Juil 2019  
Source: [82](#)



**Cimetière de St-Charles-sur-Richelieu, La Vallée-du-Richelieu, Montérégie, Québec**  
Panorama  
Auteur: Daniel Labelle  
Date: 5 Juil 2019  
Source: [82](#)



**Cimetière de St-Charles-sur-Richelieu, La Vallée-du-Richelieu, Montérégie, Québec**

Charnier

Auteur: Daniel Labelle

Date: 5 Juil 2019

Source: [82](#)







**Cimetière de St-Charles-sur-Richelieu, La Vallée-du-Richelieu, Montérégie, Québec**  
 Calvaire






Auteur: Daniel Labelle

Date: 5 Juil 2019

Source: [82](#)

### Cartes, fichiers GPS et autres liens

	<input type="button" value="Routes"/> <input type="button" value="Satellite"/> <a href="#">Google Maps</a>
	<input type="button" value="Routes"/> <input type="button" value="Satellite"/> <a href="#">Bing Maps</a>
	<input type="button" value="Routes"/> <input type="button" value="Satellite"/> <a href="#">MapQuest</a>
	<input type="button" value="OpenStreetMap"/> <a href="#">Carte interactive</a>

	<input type="button" value="MyTopo"/> Cartes topographiques (1:50,000)
	<input type="button" value="KML"/> ( <a href="#">Google Earth</a> doit être installé sur votre système)
	<input type="button" value="Garmin"/> (Utiliser <a href="#">BaseCamp</a> pour transférer à un GPS Garmin)
	<input type="button" value="GPX"/> (Utiliser <a href="#">GPSTabel</a> pour les conversions)
	<input type="button" value="GPSU"/> ( <a href="#">GPS-Utility</a> doit être installé sur votre système)
<b>Cimetières à proximité:</b>	<input type="button" value="Lister"/> dans un rayon de <input type="text" value="10"/> KM (max: 100)